

# Ecoles maternelle et élémentaire Anatole France

Groupe scolaire  
BORDEAUX  
2024



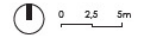
Ville de Bordeaux - T.Sanson | © vue depuis la cour maternelle

## Description du projet

Les écoles maternelle et élémentaire Anatole France sont situées en centre-ville de Bordeaux. Elles accueillent environ 240 élèves au total, et disposent d'une cour d'une superficie de 1120m<sup>2</sup>, hors préau. La cour se divise en deux espaces, un pour les maternelles et un pour les élémentaires, séparés par une clôture.

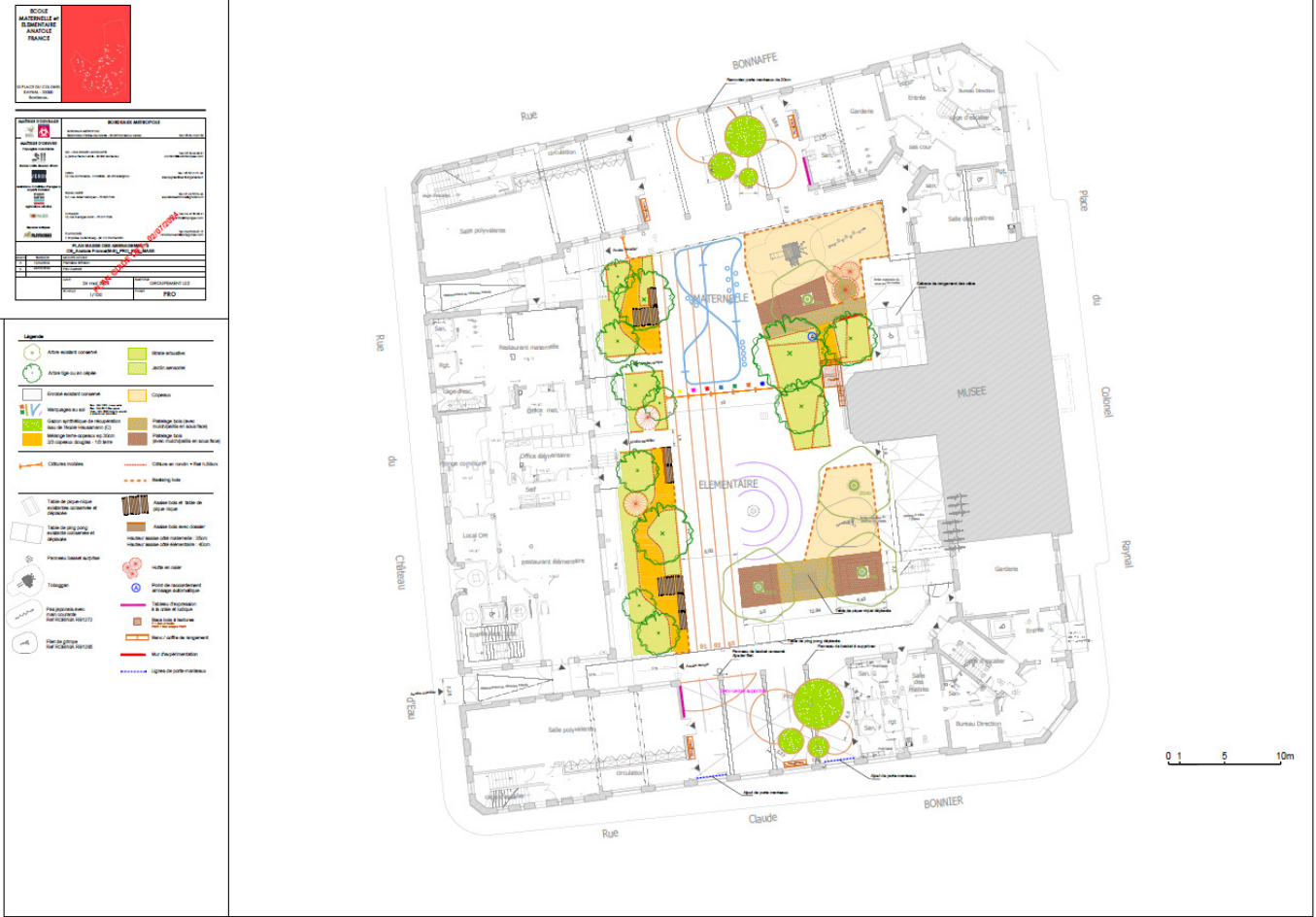
Le projet a visé notamment à désimperméabiliser une partie des sols, et à offrir davantage d'activités d'intensités variées – calmes, actives. Le projet a également permis d'ouvrir et de réunir les deux espaces de la cour ; ce choix a été fait en concertation avec les usagers.

BORDEAUX GRANDIR NATURE : MAITRISE D'ŒUVRE DEDIEE AU PROGRAMME DES COURS BUSSIONNIERES, COURS DES ECOLES ET CRECHES DE LA VILLE DE BORDEAUX  
 ANATOLE FRANCE (ECOLE ELEMENTAIRE ET MATERNELLE) - MOE : LS2 + VERDI + EQUAL SAREE + TOPAGER + PLAYGONES  
 PRESENTATION DU PROJET - PHASE PRO - MAI 2024



page 1 / 1

| © MOE LS2 (groupement LS2, Verdi, Equal Saree, Topager, Playgones)



Plan masse | © MOE LS2 (groupement LS2, Verdi, Equal Saree, Topager, Playgones)

Coupe A du projet - échelle 1/150e



Plan de coupe | © MOE LS2 (groupement LS2, Verdi, Equal Saree, Topager, Playgones)

## Descriptif détaillé

---

### **Gestion de l'eau**

Une partie des sols a été désimperméabilisée, afin de permettre une meilleure infiltration des eaux de pluie. On retrouve des zones en copeaux, et des zones de pleine terre, plantées.

### **Biodiversité**

Création de plusieurs massifs en pleine terre composés d'arbustes, de plantes couvre-sols, et plantation de 12 arbres.

### **Aménagements ludiques**

Des aménagements ludiques ont été mis en œuvre, afin que les enfants puissent choisir entre des espaces et activités d'intensités différentes, et que l'ensemble soit adapté aux maternelles comme aux élémentaires : on retrouve des platelages bois en entourage d'arbre, des tables de pique-nique et bancs, une table de ping-pong, des structures de jeux et d'équilibre, une piste de course et divers marquages au sol.


## Galerie



vue depuis la cour maternelle. Barrières amovibles séparant les cours maternelle et élémentaire | © Ville de Bordeaux - T.Sanson



Cour maternelle. Aire de jeux sur copeaux. 3 cabanes en osier vivant | © Ville de Bordeaux



Cour maternelle. Cabanes en osier vivant accessibles PMR côté terrasse | © Ville de Bordeaux



Cour maternelle. Cabanes en osier vivant côté aire de jeux | © Ville de Bordeaux



Cour élémentaire. Plateformes bois protégeant le système racinaire des arbres existants. Assises, gradins pour l'école dehors | © Ville de Bordeaux - T.Sanson



Cour élémentaire. Aire de jeux. Filet de grimpe et panier surprise | © Ville de Bordeaux - T.Sanson



Massif mêlant plusieurs strates végétales, protégé par des poteaux filets le temps de la prise des végétaux | © Ville de Bordeaux

## Tableau comparatif

---

Type d'espace	Surface en m <sup>2</sup> avant	Surface en m <sup>2</sup> après
Surfaces imperméables	1 120	728
Surfaces perméables	0	392

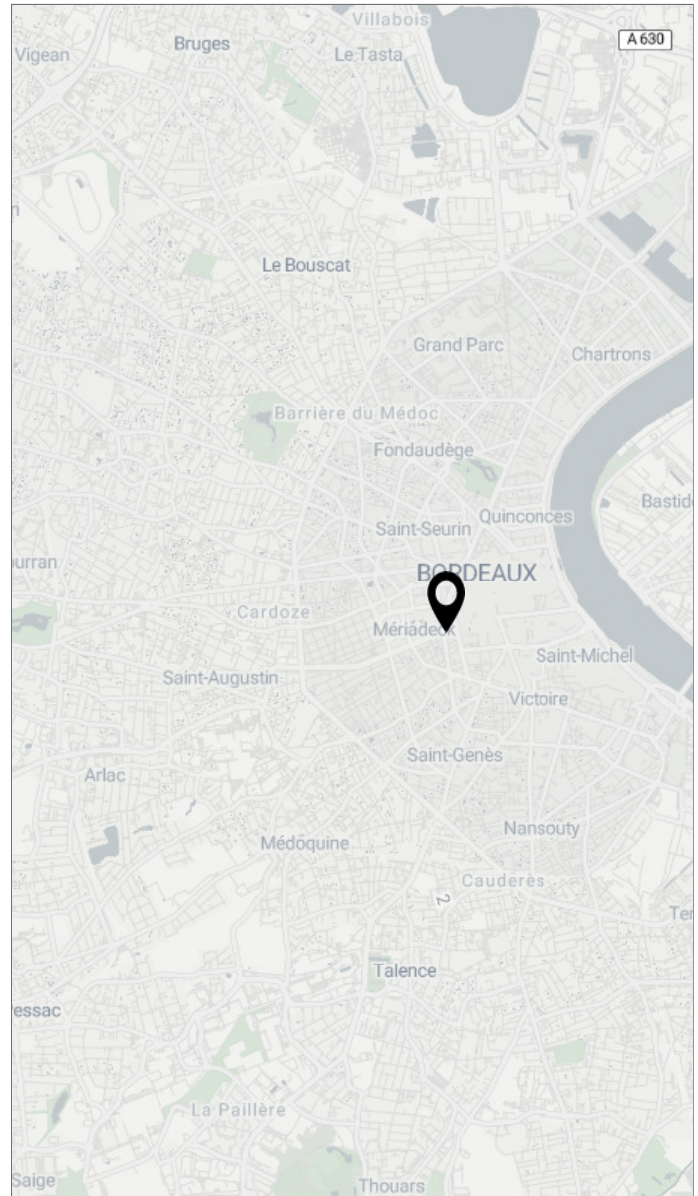
### Points forts

La réunion des cours maternelle et élémentaire  
offrant une plus grande modularité.  
La présence d'arbres remarquables.

### Points faibles

## Mentions techniques

Programme	Groupe scolaire
Année de livraison	2024
Lieu	10, Place du Colonel Raynal , 33000 BORDEAUX
Surface totale	1 120 m <sup>2</sup>
Montant de l'opération	-
Montant des travaux	232 000 € HT
MOE	Groupement LS2 (LS2, Verdi, Equal Saree, Topager, Playgones)
MOA	Bordeaux Métropole Ville de Bordeaux
AMO	Alto Step
Cour accessible en dehors des horaires scolaires ?	Oui
Projet subventionné	Oui
Organisme(s) de subvention	CAF - Agence de l'eau Adour Garonne - Fonds Vert - FEDER (Fonds européen de développement régional) - Agence nationale du sport



### Action(s) de concertation menée(s)

Durant l'année précédant les travaux, la MOE a réalisé un travail de concertation avec un diagnostic, et plusieurs ateliers impliquant les différents utilisateurs de la cour (enseignants, agents municipaux, animateurs, élèves). L'objectif était que les utilisateurs identifient les enjeux du projet, partagent leur expertise d'usage, expriment besoins et souhaits quant au devenir de la cour.

Fiche projet exportée le 08/06/2026 à 04:29  
depuis le site de l'Observatoire des Cours Oasis  
accessible ici : [www.observatoire-oasis.fr](http://www.observatoire-oasis.fr)

